


聲明切結書

本人因委請福興鄉公所代為公告本人土地上（福興鄉元興段 2856-0000 地號）之無主墳墓 3 座以上，無主墓遷葬事宜且公告期滿若無人認領遷葬時核給本人起掘許可一事，今聲明切結人在此聲明切結：本案無主墳墓遷葬乙事，將來如有私權爭議，一切法律責任概由本人負責，與福興鄉公所無涉；另因公告程序需土地謄本、身分證字號、地址、姓名之個人資料，為使公告程序順利進行，特授權福興鄉公所予以公告，特此聲明切結

聲明切結人：

身分證字號：N124033030

出生年月日：73 年 4 月 11 日


住址：芳苑鄉漢寶村芳漢路 2 段 233 號

本鄉頂粘村(街)50 號

電話：0983523373

中華民國一一一年十一月七日

父 粘 高 鳳 母 粘 黃 美
 配偶 鄭 露 絲 役 別
 出生地 臺灣省彰化縣
 住址 彰化縣芳苑鄉漢寶村19鄰
 芳美路漢二段238號



0147144716

中華民國身分證

姓名 粘 荒 傑

出生年月日 民國 73 年 4 月 11 日

性別 男

發證日期 民國108年5月27日(彰縣)換發

N124033030



0983-577-373

粘 荒 傑

通託
 本鄉 頂粒村(街)150號

彰化縣鹿港地政事務所

土地所有權狀

登記日期：中華民國098年04月16日
發狀日期：中華民國098年04月16日
權狀字號：098鹿資土字第002424號

所有權人：粘莞櫟
統一編號：N124033030

土地標示：

坐落：福興鄉元興段

地號：2856-0000


地目：旱

等則：11

面積：*****752.00平方公尺

權利範圍：全部*****1分之1*****

以上土地所有權業經依法登記完畢，合行發給本權狀以憑執管。
本地籍資料管轄機關為彰化縣鹿港地政事務所。



主任 顏明道

本地籍圖與網路地圖套合僅供參考，不能做為分區使用判定等其它用途。如需即時資料，請使用其它需付費系統(或向地政事務所申請地籍圖謄本)。

比例尺: 1/846



地籍圖資網路便民服務系統 查詢日期:2022-11-07
本地籍圖與網路地圖套合僅供參考，不能做為分區使用判定等其它用途。如需即時資料，請使用其它需付費系統(或向地政事務所申請地籍圖謄本)。
比例尺: 1/1693







